









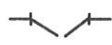




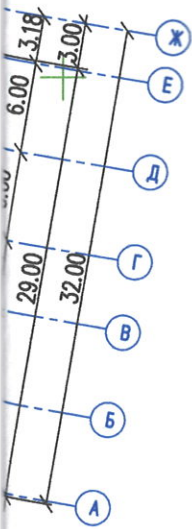


Условные обозначения

-  — Зона планируемого строительства кафе
-  — Существующие жилые дома
-  — Сносимые строения
-  — Граница земельного участка с к.н.26:18:060230:368
-  — Точка поворота земельного участка
-  — Проектируемые площадки с твердым покрытием (Тип 1)
-  — Проектируемые площадки с твердым покрытием (Тип 1)
-  — Газон
-  — Проезды, площадки с твердым покрытием
-  — Забор
-  — Ворота
-  — Место стоянки автомобилей (парковка)
-  — 6.4 Дорожный знак — "Парковка (парковочное место)"
-  — 8.17 Дорожный знак — "Инвалиды", место парковки автомобилей, управляемых инвалидами
-  — Фонарь для освещения объекта и площадки для парковки транспорта

Геоданные участка

№ точки	Расстояние, м
1	27.70
2	3.40
3	28.72
4	12.35
5	7.11
6	0.87
7	4.91
8	4.77
9	15.19
10	11.76
11	27.78
12	4.03
1	



Экспликация

Номер	Наименование
1	Проектируемый магазин
2	Проектируемая парковка

0.4кВ 5пр.

				63/29-12-2022		ПЗУ		
				Магазин Ставропольский край, Александровский район, с.Александровское, ул.Гагарина, 62\1				
Изм.	Кол.уч.	Лист	Лист	Подпись	Дата	стадия	лист	листов
				А.А.Кисличенко		П		
				Генплан благоустройства М 1:500				
				Архитектурно-проектное бюро ИП Кисличенко А.А.				

